

## ПАСПОРТ ДОСТУПНОСТИ ОБЪЕКТА СОЦИАЛЬНОЙ ИНФРАСТРУКТУРЫ

№ 1

"01" 06 2020 г.

### 1. Общие сведения об объекте

1.1. Вид (наименование) объекта Муниципальное автономное общеобразовательное учреждение города Новосибирска «Лицей № 176»  
(МАОУ «Лицей № 176»)

1.2. Полный почтовый адрес объекта: 630073 г. Новосибирск, ул. Новогодняя, 20/2, телефон / факс 8 (383) 315-28-51, e-mail: sch176@mail.ru

1.3. Сведения о размещении объекта:

отдельно стоящее здание 3 этажей, 5594,9 м<sup>2</sup>, наличие прилегающего земельного участка 14792 м<sup>2</sup>

1.4. Год постройки здания 1964, последнего капитального ремонта: \_\_\_\_\_

1.5. Дата предстоящих плановых ремонтных работ: текущего 2020 капитального

Сведения об организации, расположенной на объекте

1.6. Название организации (учреждения) (полное юридическое наименование - согласно Уставу, краткое наименование) Муниципальное автономное общеобразовательное учреждение города Новосибирска «Лицей № 176»  
(МАОУ «Лицей № 176»)

1.7. Юридический адрес организации (учреждения), телефон, e-mail 630073 г. Новосибирск, ул. Новогодняя, 20/2, телефон / факс 8 (383) 315-28-51, e-mail: sch176@mail.ru

1.8. Основание для пользования объектом (оперативное управление, аренда, собственность) оперативное управление

1.9. Вышестоящая организация (наименование) Департамент образования мэрии города Новосибирска

1.10. Адрес вышестоящей организации, другие координаты (полный почтовый адрес, телефон, e-mail) 630099, г. Новосибирск, Красный проспект, 34, т 8 (383) 227-45-00, e-mail: uo@admnsk.ru

### 2. Характеристика деятельности организации на объекте (по обслуживанию населения)

2.1. Сфера деятельности: образование

2.2. Категории обслуживаемого населения по возрасту: дети

2.5. Виды услуг образовательные,

2.6. Форма оказания услуг: на объекте

2.7. Плановая мощность: посещаемость (количество обслуживаемых в день) 815 чел., вместимость 751 чел.

### 3. Состояние доступности объекта

3.1. Путь следования к объекту пассажирским транспортом (описать маршрут движения с использованием пассажирского транспорта) остановка "Центральный корпус"; авт. № 1, 16, 45, 88, 101, 102, 103, 107, 115, 120, 125, 216, 217, 220, 226, 228; марш. такси № 4, 5, 32, 55, 303, 317, 323, 324, 326, 330; наличие адаптированного пассажирского транспорта к объекту нет.

3.2. Путь к объекту от ближайшей остановки пассажирского транспорта:

3.2.1. Расстояние до объекта от остановки транспорта 300 метров

3.2.2. Время движения (пешком) 5 минут

3.2.3. Наличие выделенного от проезжей части пешеходного пути да (тротуар)

3.2.4. Перекрестки: нерегулируемые; регулируемые, со звуковой сигнализацией, таймером; нет

3.2.5. Информация на пути следования к объекту: акустическая, тактильная, визуальная; нет

3.2.6. Перепады высоты на пути (съезды с тротуара): есть, нет (описать)




3.2.7 Их обустройство для инвалидов на коляске: да, нет (описать)

### 3.3 Организация доступности объекта для инвалидов – форма обслуживания

№№ п/п	Категория инвалидов (вид нарушения)	Вариант организации доступности объекта (формы обслуживания)*
1.	<b>Все категории инвалидов и МГН</b>	
	<i>в том числе инвалиды:</i>	
2	передвигающиеся на креслах-колясках	ВНД
3	с нарушениями опорно-двигательного аппарата	ДУ
4	с нарушениями зрения	ВНД
5	с нарушениями слуха	ДУ
6	с нарушениями умственного развития	ДУ

\* - указывается один из вариантов: «А», «Б», «ДУ», «ВНД»

### 3.4 Состояние доступности основных структурно-функциональных зон

№№ п/п	Основные структурно-функциональные зоны	Состояние доступности, в том числе для основных категорий инвалидов**	Приложение	
			№ на плане	фото
1	Территория, прилегающая к зданию (участок)	ДЧВ	01	
2	Вход (входы) в здание	ДУ	02, 03, 04, 05	
3	Путь (пути) движения внутри здания (в т.ч. пути эвакуации)	ДУ	06, 07, 08	

				
4	Зона целевого назначения здания (целевого посещения объекта)	ДПВ	09	
5	Санитарно-гигиенические помещения	ВНД	10, 11	
6	Система информации и связи (на всех зонах)	ДУ	04	

\*\* Указывается: ДП-В - доступно полностью всем; ДП-И (К, О, С, Г, У) – доступно полностью избирательно (указать категории инвалидов); ДЧ-В - доступно частично всем; ДЧ-И (К, О, С, Г, У) – доступно частично избирательно (указать категории инвалидов); ДУ - доступно условно, ВНД - недоступно

### 3.5. ИТОГОВОЕ ЗАКЛЮЧЕНИЕ о состоянии доступности объекта социальной инфраструктуры: ВНД

#### 4. Управленческое решение:

##### 4.1. Рекомендации по адаптации основных структурных элементов объекта:

N п/п	Основные структурно-функциональные зоны	Рекомендации по адаптации объекта (вид работы) <***>			
		не нуждается (доступ обеспечен)	ремонт (текущий, капитальный); оснащение оборудованием	индивидуальное решение с техническими средствами реабилитации	технические решения невозможны - организация альтернативной формы обслуживания
1	2	3	4	5	6
1.	Территория, прилегающая к зданию (участок)		Оснащение адаптационным оборудованием: Приобретение технических средств адаптации: - Материалы для разметки стоянки (парковки) транспортных средств инвалидов		

			<p>(дорожный знак, трафарет, краска)</p> <ul style="list-style-type: none"> <li>- Дорожная подсветка (фонари, кабель)</li> </ul> <p>Ремонт:</p> <ul style="list-style-type: none"> <li>- Оборудование стоянки для инвалидов;</li> <li>- создание рельефных (тактильных) полос перед опасным участком (лестничным маршем, поворотом и входом в здание)</li> <li>- установка подсветки пути движения на высоте 0,3 – 0,4 м.</li> </ul>		
2.	Вход (входы) в здание		<ul style="list-style-type: none"> <li>- оборудование стоянки для инвалидов;</li> <li>- создание рельефных (тактильных) полос перед опасным участком (поворотом и входом в здание)</li> <li>- установка подсветки пути движения на высоте 0,3 – 0,4 м.</li> </ul>		
3.	Путь (пути) движения внутри здания, включая пути эвакуации		<ul style="list-style-type: none"> <li>- установка поручней со 2-й стороны,</li> <li>- установка рельефных полос</li> <li>- установка откидного пандуса</li> </ul>		
4.	Зона целевого назначения здания (целевого посещения объекта)	не нуждается (доступ обеспечен)			
5.	Санитарно-гигиенические помещения		<ul style="list-style-type: none"> <li>- Заменить дверь с расширением дверного проёма</li> <li>- установить опорные поручни</li> <li>- установить кнопку вызова персонала</li> </ul>		
6.	Система информации и связи (на всех зонах)		<p>Оснащение адаптационным оборудованием:</p> <p>Приобретение</p>		

			<p>технических средств адаптации:</p> <ul style="list-style-type: none"> <li>- тактильная информационная мнемосхема,</li> <li>- тактильные знаки, пиктограммы;</li> <li>- Знаки, выкошенные рельефно-точечным шрифтом «Брайля»;</li> <li>- Стационарная индукционная петля</li> </ul> <p>Ремонт:</p> <ul style="list-style-type: none"> <li>- установить указатели, пиктограммы, таблички выполненные шрифтом Брайля с информацией о предоставлении услуги, в том числе об идентификации кабинетов;</li> <li>- справа по ходу движения на удалении 3-5 м от входа установить информационную мнемосхему (тактильную схему движения).</li> <li>- Установка стационарной индукционной петли</li> </ul>		
7.	Пути движения к объекту (от остановки транспорта)		<p>Приобретение технических средств адаптации: информационный указатель. установить информационный указатель, в том числе тактильный, выполненный шрифтом Брайля.</p>		

<\*\*\*> Указываются конкретные рекомендации по каждой структурно-функциональной зоне.

4.2. Период проведения работ 2020 – 2030 г. По мере выделения финансовых средств. в рамках исполнения Федеральной программы «Доступная среда».

4.3. Ожидаемый результат (по состоянию доступности) после выполнения работ по адаптации объекта ДП-В

4.4. Для принятия решения

- требуется согласование общественной организации инвалидов
- имеется заключение уполномоченной организации о состоянии доступности объекта социальной, транспортной и инженерной инфраструктуры

(Анкета обследования доступности для инвалидов и других маломобильных групп населения от 29.05.2020 г. составлена Кировской Местной Организацией Всероссийского Общества Инвалидов – Уполномоченным органом Центра Экспертизы и Сертификации Всероссийского Общества Инвалидов «Мир доступный для всех» в соответствии с СП 59.13330.2012, на основании которой МАОУ «Лицей № 176» разработан «План адаптации для инвалидов и других маломобильных групп населения на 2020 – 2030 г.»)

5. Паспорт сформирован на основании:

Анкеты обследования объекта: № 27/2020, дата «29» мая 2020 г.

Руководитель рабочей группы

  
 *М.М. Корнев*  
(Должность, подпись, Ф.И.О.)

Согласовано

Представитель общественной организации инвалидов

\_\_\_\_\_  
(Должность, подпись, Ф.И.О.)

ПРЕДСЕДАТЕЛЬ  
ОО «КМО ВОИ»  
КОЛЕГОВ Е. Г.